



Фиг. 1 – фрагмент от геоложка карта на България, част от к.л. Русе и Гряка и Ветово
М 1:100000


ЛЕГЕНДА:




Алувиални образувания-руслови и на заливните тераси
чакъли, пясъци, глини и преотложен льос
aQh



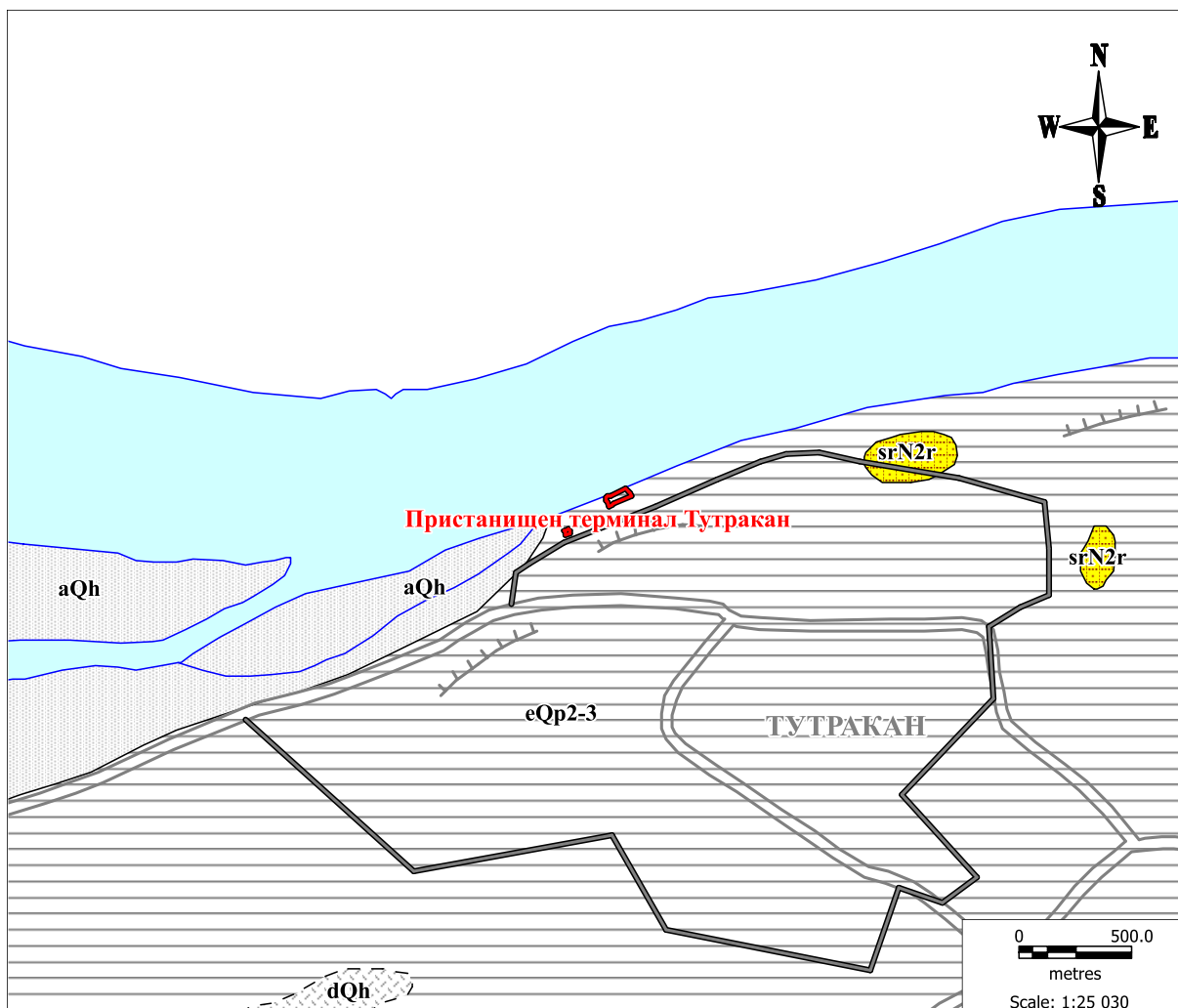
Еолично-алувиални образувания
червено-кафяви пясъчливи глини
e-aQp1



Еолични образувания
льос
eQp2-3



Алувиални образувания
чакъли, пясъци и глини от I и II надзаливна тераса
aQp3



Фиг. 2 – фрагмент от геоложка карта на България, част от к.л. Тутракан
М 1:100000

ЛЕГЕНДА:



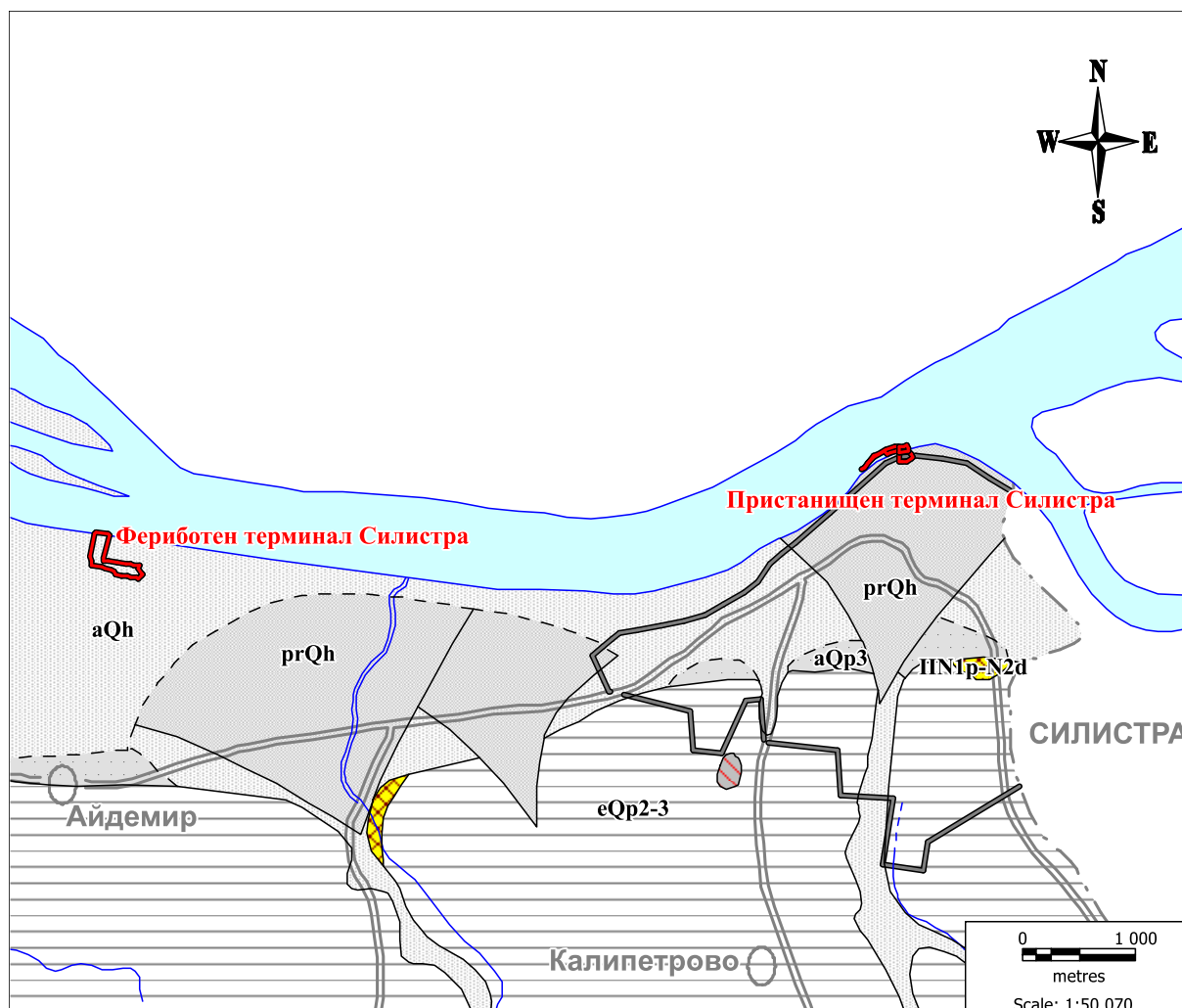
Алувиални образувания-руслови и на заливните тераси
чакъли, пясъци, глини и преотложен льос
aQh



Делувиални образувания
глинестопесъчливи и льосовидни материали
dQh



Еолични образувания
льос
eQp2-3



Фиг. 3 – фрагмент от геоложка карта на България, част от к.л. Силистра
М 1:100000

ЛЕГЕНДА:



Алувиални образувания-руслови и на заливните тераси

чакъли, пясъци, глини и алувиален лъос

aQh



Пролувиални образувания-наносни конуси

глинесто-песъчливи и лъосовидни материали и слабообработени чакъли

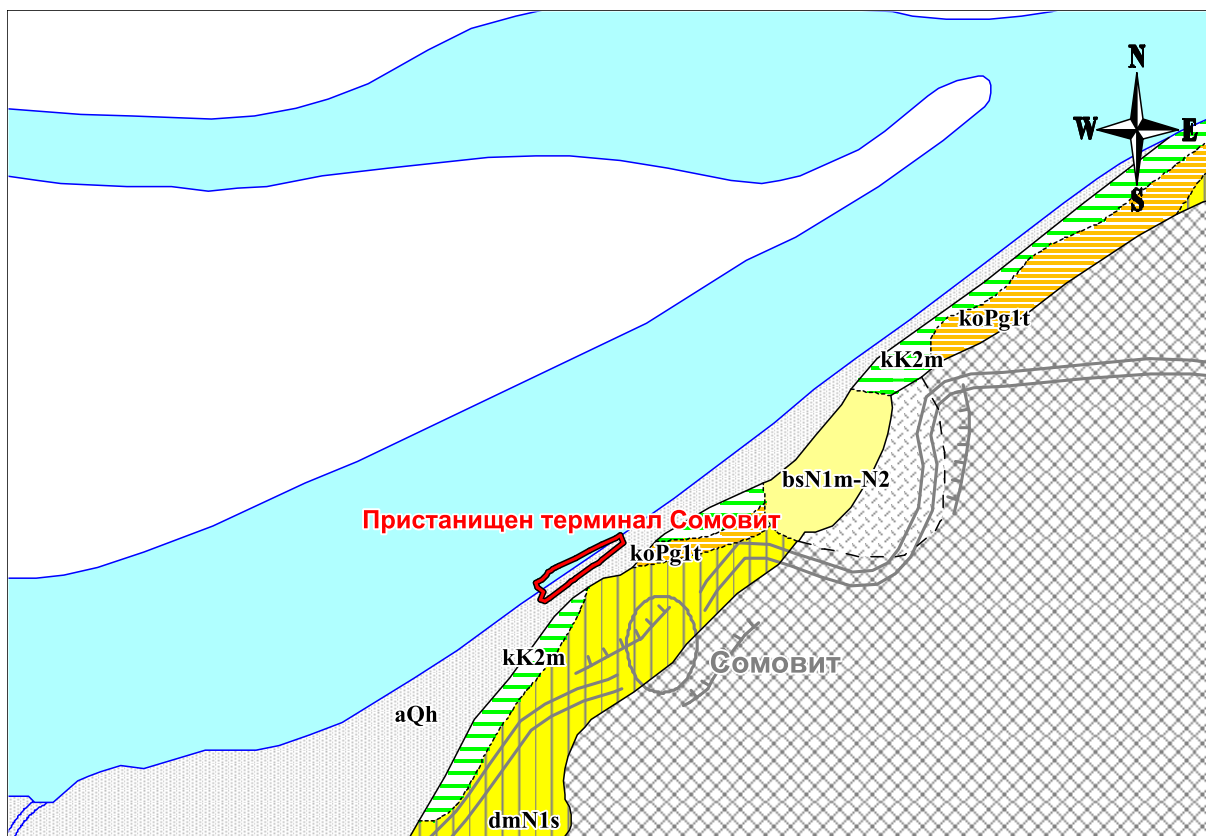
prQh



Алувиални образувания






чакъли и пясъци от III надзаливна тераса

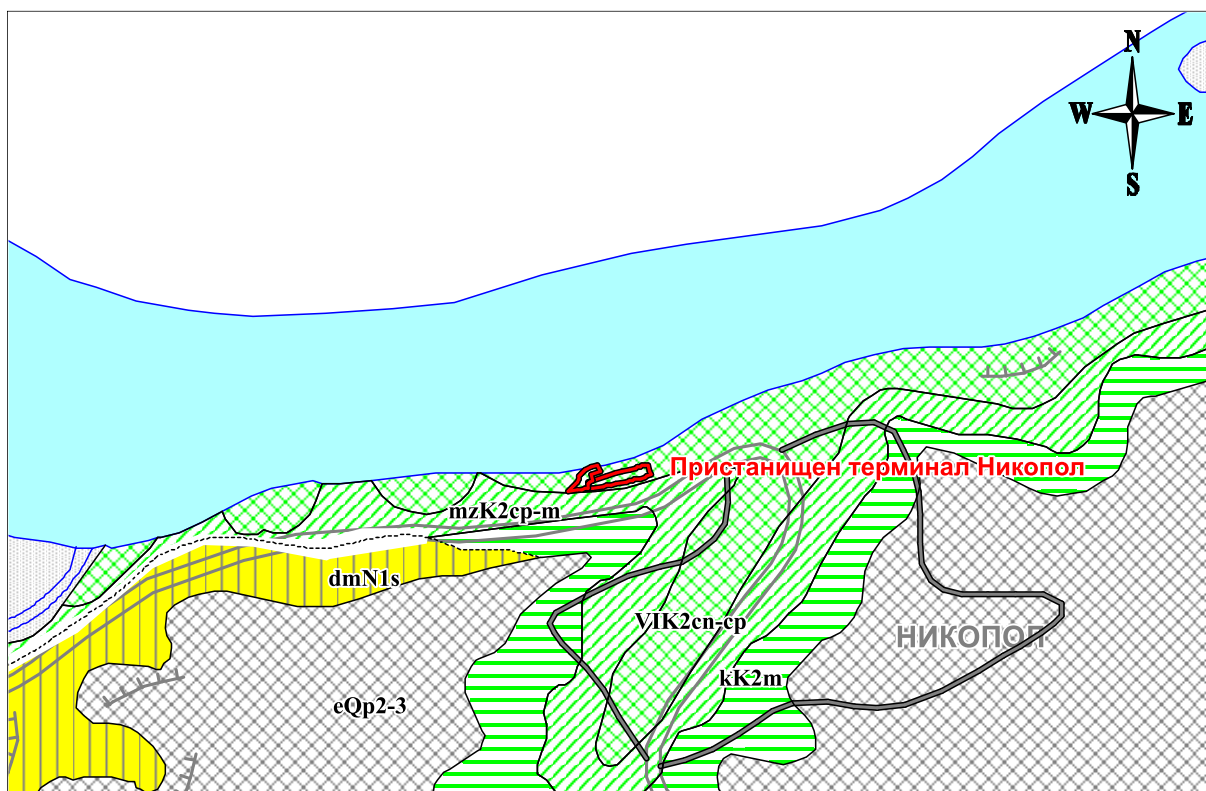
aQp2



Фиг. 4 – фрагмент от геоложка карта на България, част от к.л. Никопол и Плевен
М 1:100000

ЛЕГЕНДА:

- | | |
|---|---|
|  | <p>Алувиални образувания-руслови и на заливните тераси
чакъли, пясъци, глини и преотложен лъос
аQh</p> |
|  | <p>Еолични образувания
песъчлив лъос
еQp2-3</p> |
|  | <p>Димовска свита
пясъци, глини, варовици и олистостроми от горнокредни скали
dmN1s</p> |
|  | <p>Комаревска свита
глинести варовици с флинт и пясъчници
koPg1t</p> |
|  | <p>Кайлъшка свита
варовици
kK2m</p> |



Фиг. 5 – фрагмент от геоложка карта на България, част от к.л. Никопол и Плевен
М 1:100000

ЛЕГЕНДА:

Еолични образувания



песъчлив лъос

eQp2-3



Димовска свита

пясъци, глинни, варовици и олистостроми от горнокредни скали

dmN1s



Кайлъшка свита

варовици

kK2m



Мездренска свита

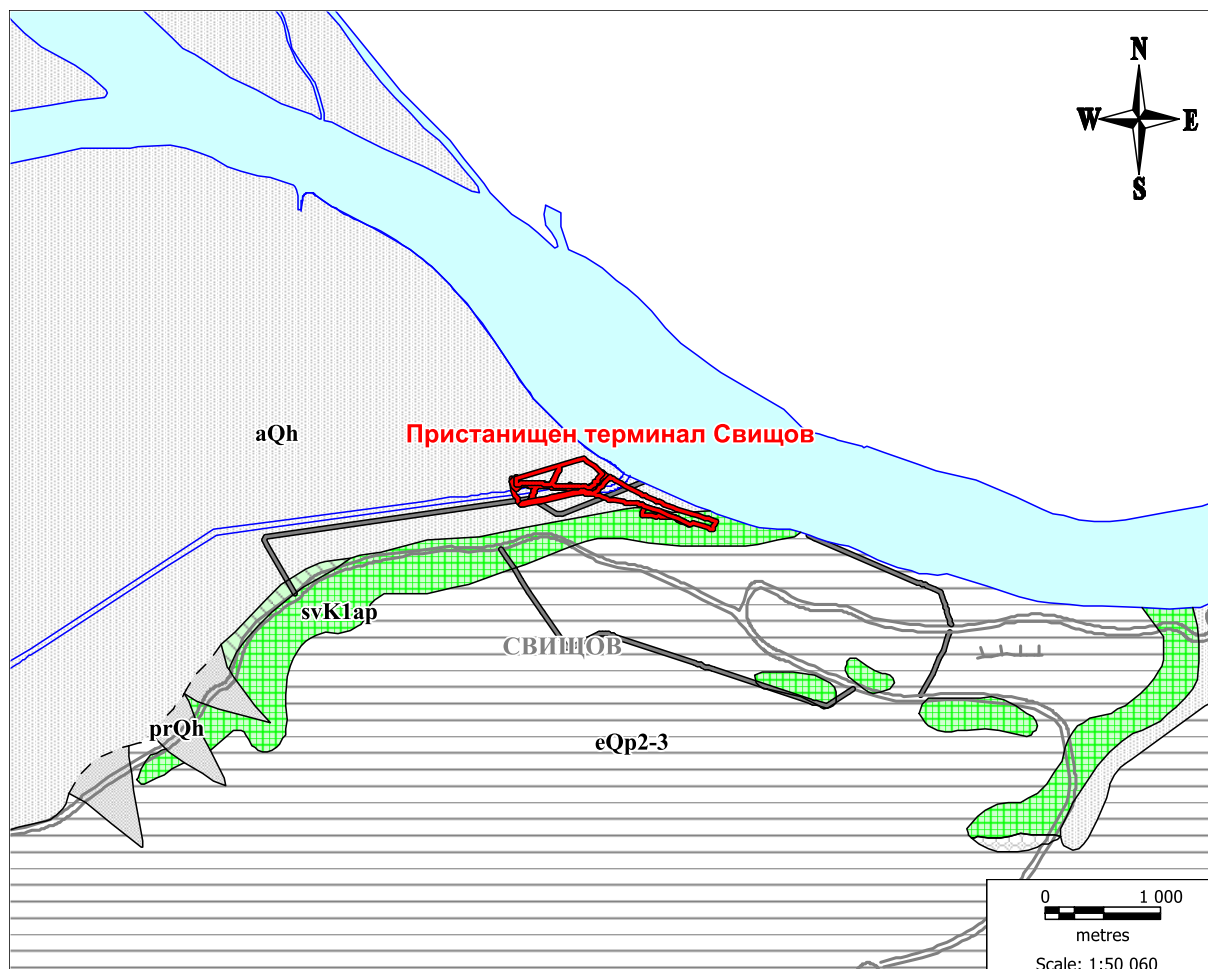
варовици с флинт

mzk2cp-m

Белобърдска свита - bbK2cp-cp; Новаченска свита - noK2cp; Нокополска свита - niK2cp



конгломерати, глауконитни пясъчници и варовици;
тебеширени и тебешироподобни варовици и мергели;
тебеширени и глауконитни варовици с фосфоритови конкреции
VK2cp-cp



Фиг. 6 – фрагмент от геоложка карта на България, част от к.л. Свищов
М 1:100000

ЛЕГЕНДА:



Алувиални образувания-руслови и от заливните тераси
чакъли, пясъци, глини и преотложен лъос
aQh



Еолични образувания
лъос
eQp2-3



Свищовска свита
пясъчници и алевролити
svK1ap